

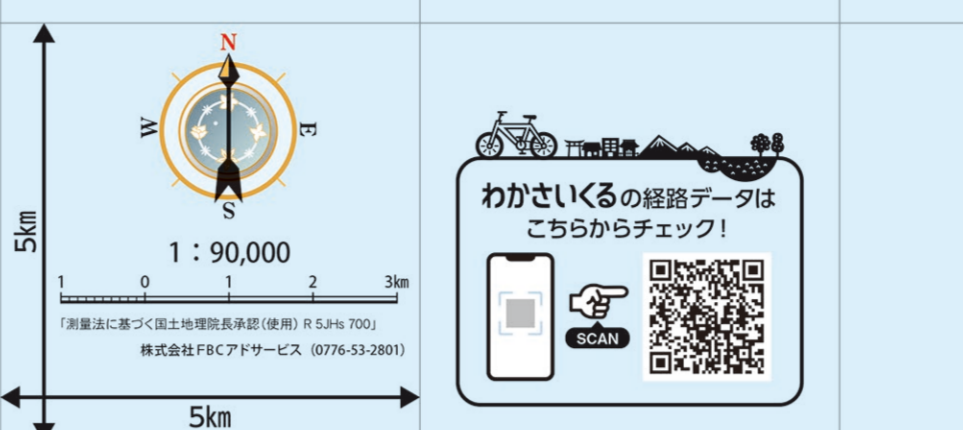
**若狭湾サイクリングルート(わかさいく)**

- 走行距離: 126.8km ○ 獲得標高: 1,207m
- 最大標高: 88m ○ 所要時間: 8時間30分

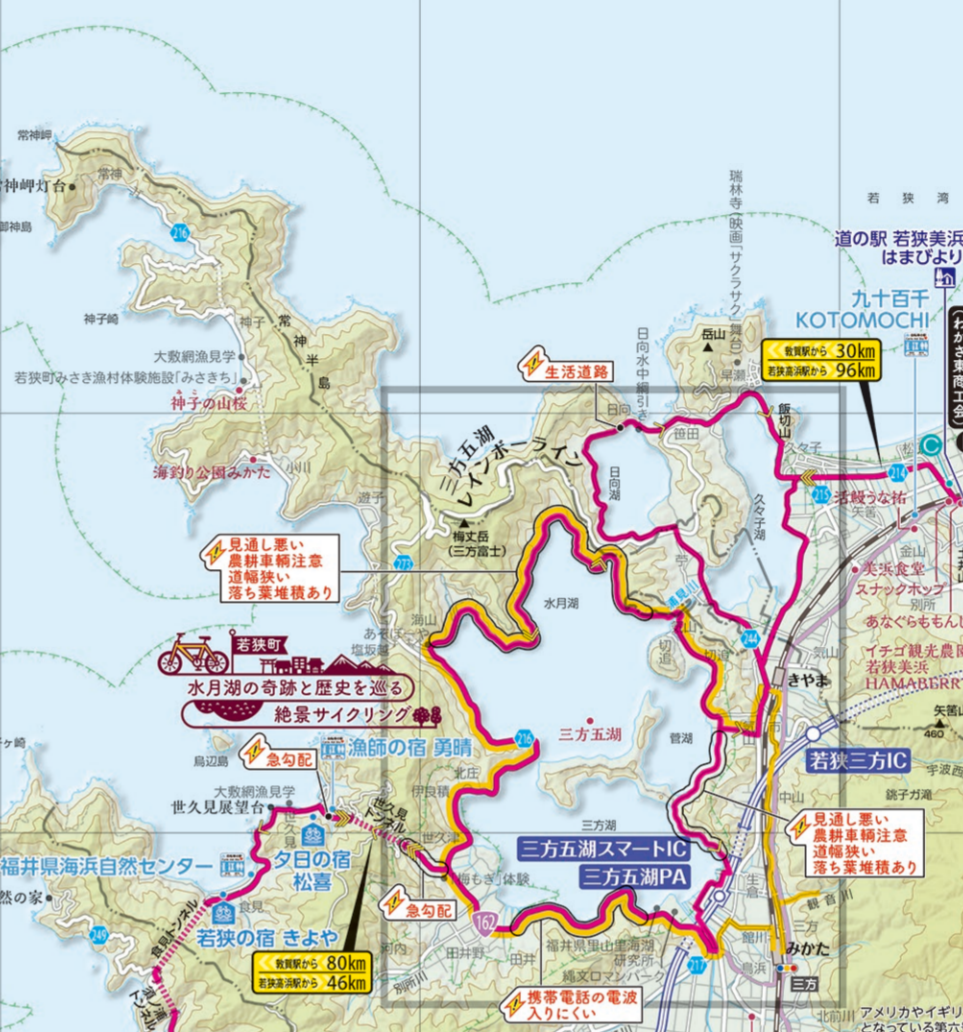
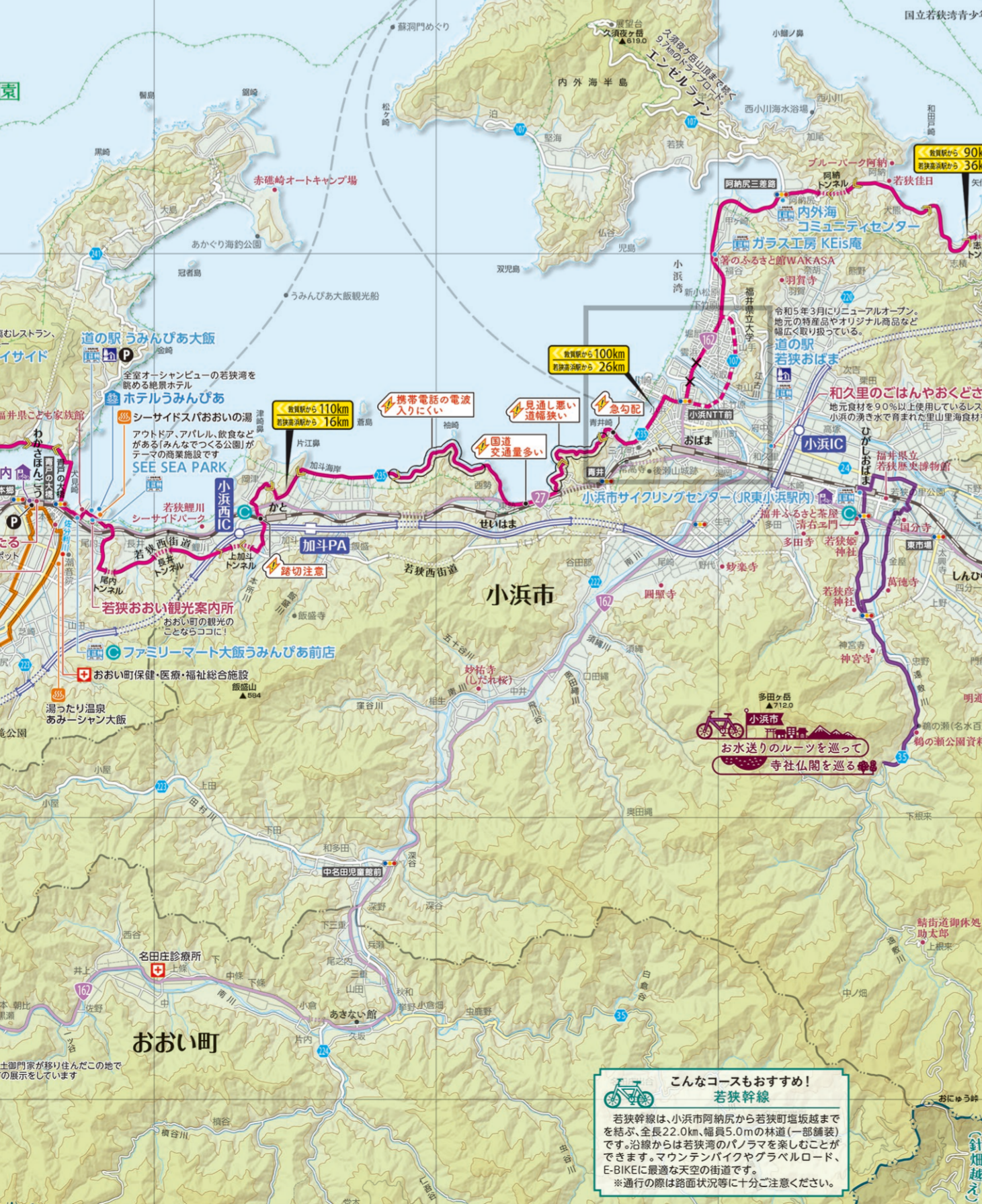
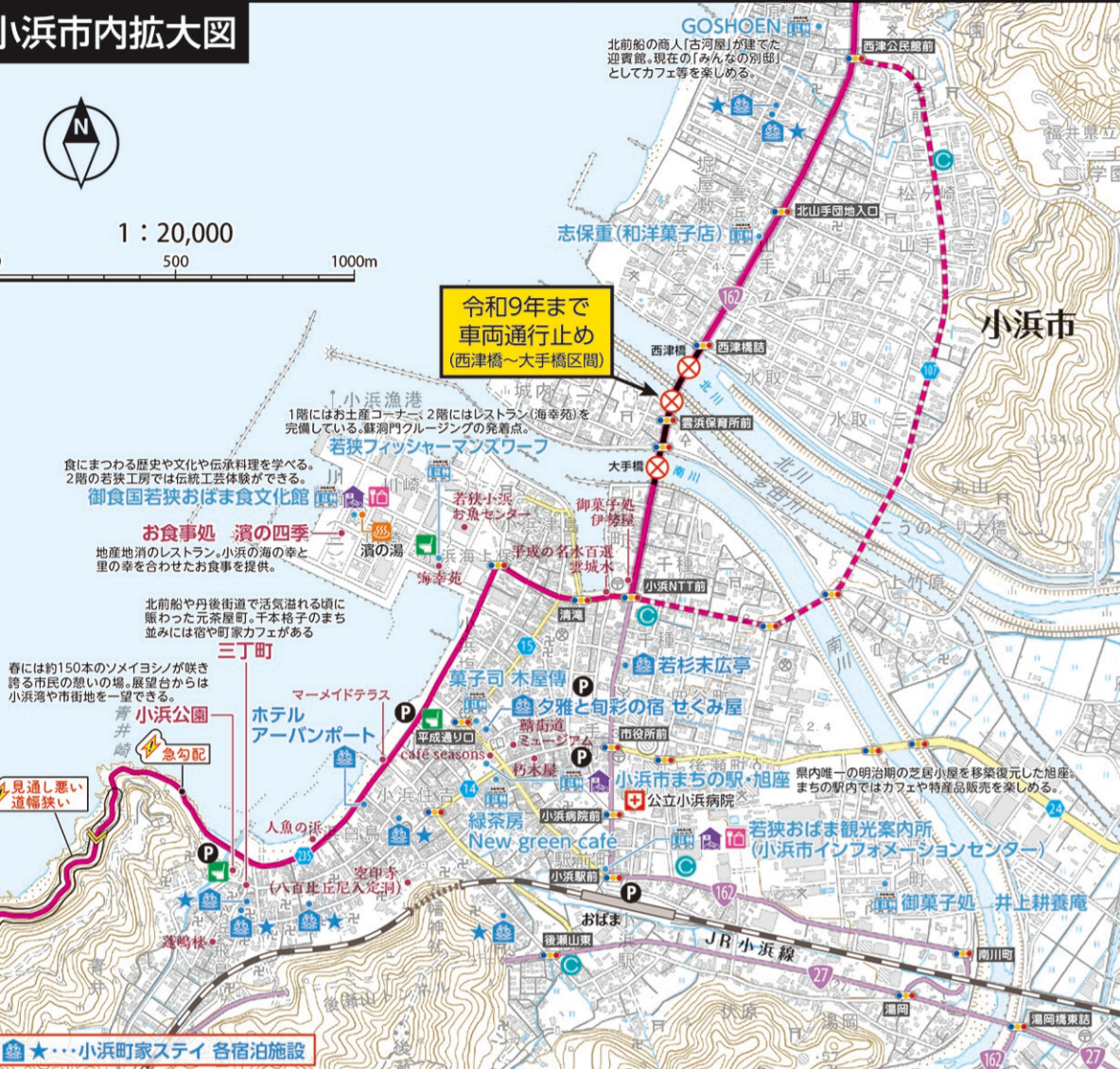
(※平均速度を維持15km/h以上の場合。休憩時間や道順変更等は考慮していません。)

**三方五湖の周回コースについて**

わかさいくの126kmの走破には、三方五湖を1.5周走行する必要があります。時計回り、反時計回りどちらでも選択できます。



- つるがシェアサイクル設置場所
- 敦賀駅
  - 白根交差点
  - 氣比神宮前
  - キッズパークつるが
  - 敦賀市立博物館
  - おさかな通り
  - きらめきみなと館前
  - 敦賀赤レンガ倉庫
  - 人の港 敦賀ムゼウム
  - 氣比の松原
  - 日本海さかな街
  - 敦賀市役所
  - 栗田氏庭園
  - 敦賀市総合運動公園
  - 西福寺



- 凡例**
- トンネル
  - わかさいくサイクリングルート(メインルート)
  - わかさいくサイクリングルート(迂回ルート)
  - 敦賀市コース
  - 美浜町コース
  - 若狭町コース
  - 小浜市コース
  - おおい町コース
  - 高浜町コース
  - わかさいく
  - 注意するところ
  - 駐車場
  - トイレ
  - コインロッカー
  - 医療施設
  - 道の駅
  - 温泉・温浴施設
  - コンビニエンスストア
- ややきつい ● きつい ● かなりきつい
- (詳細は裏面のQRコードを確認)

